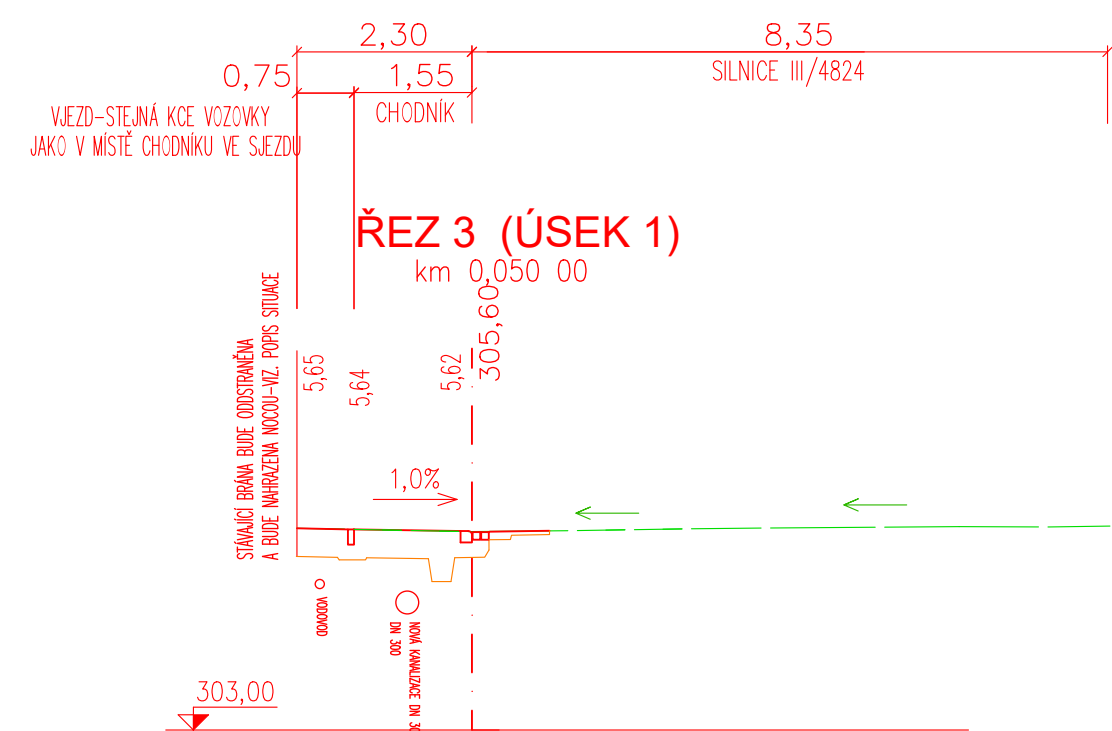
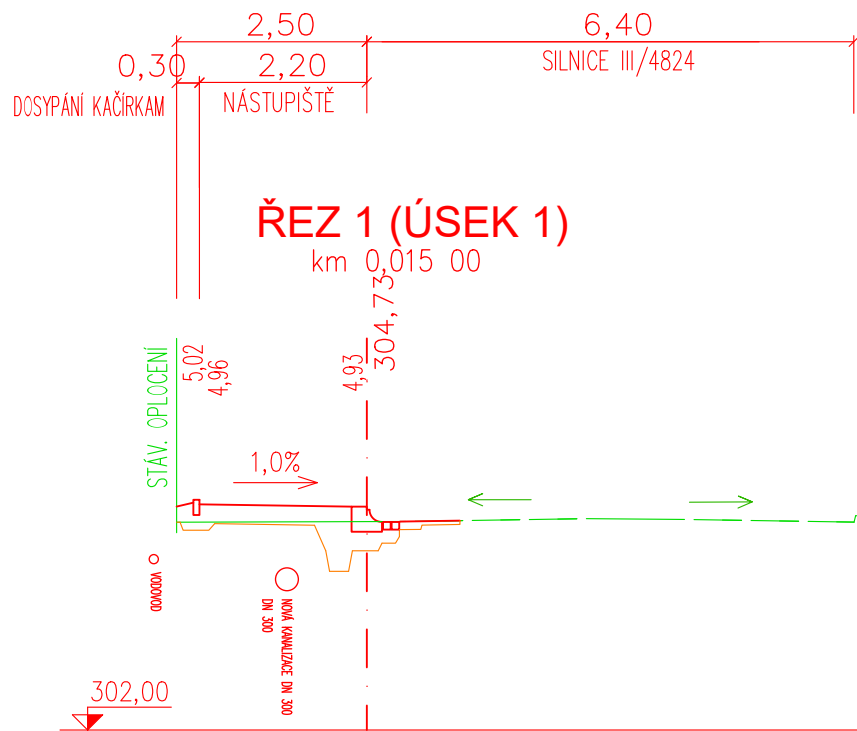
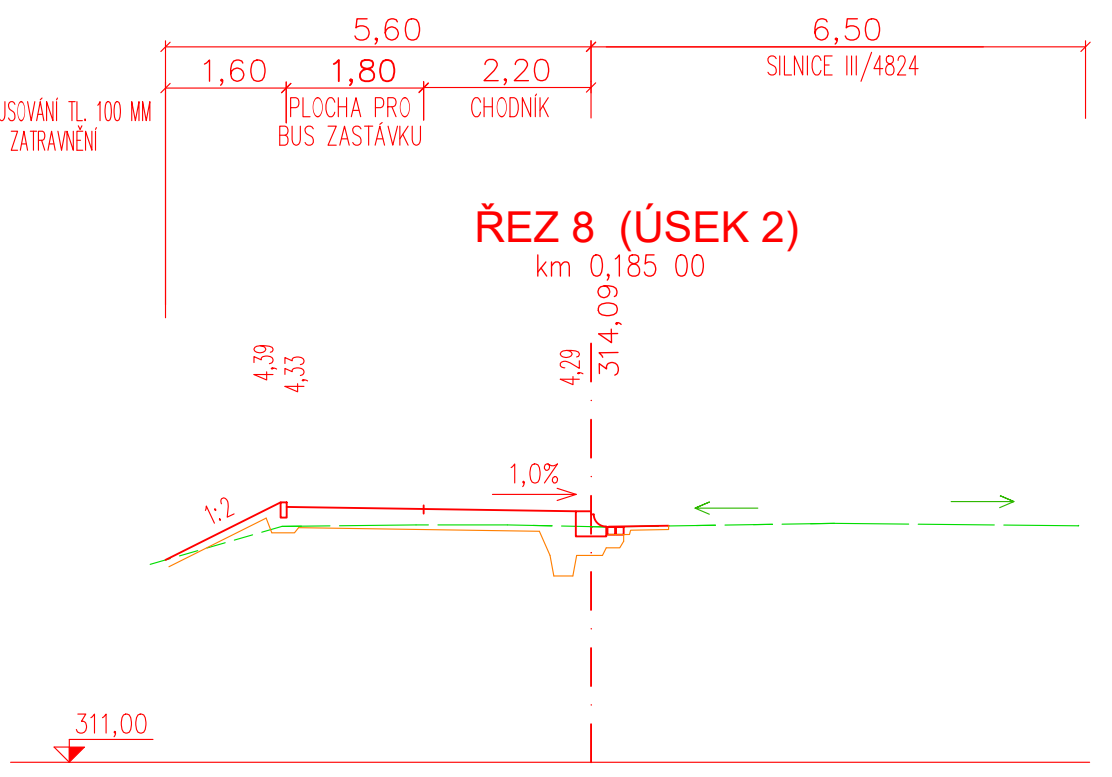
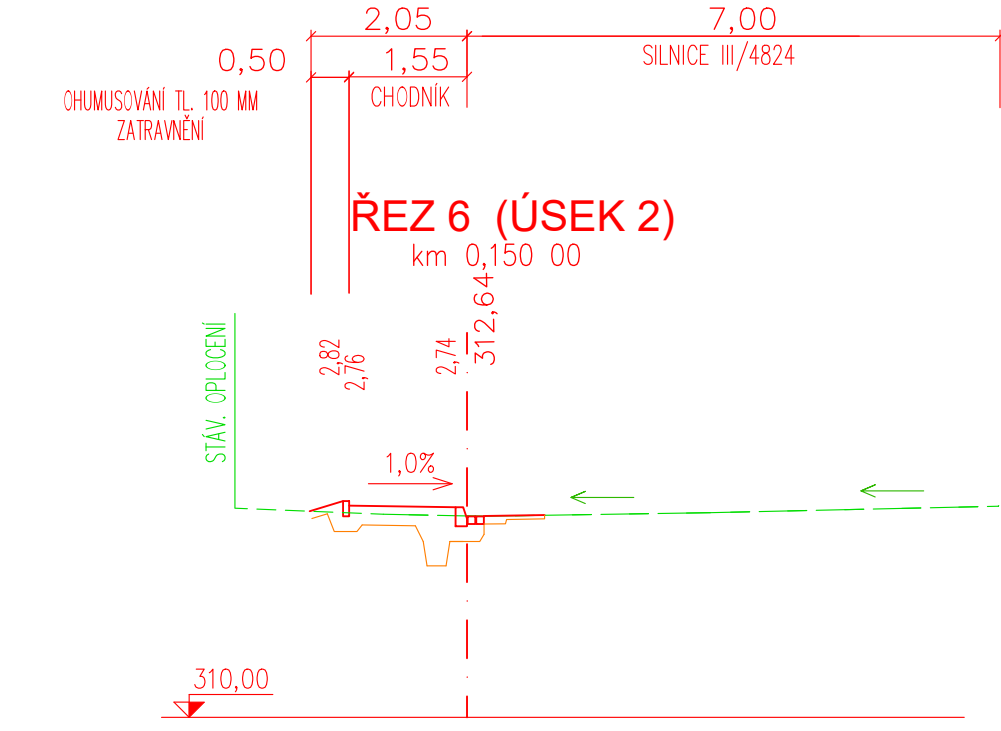
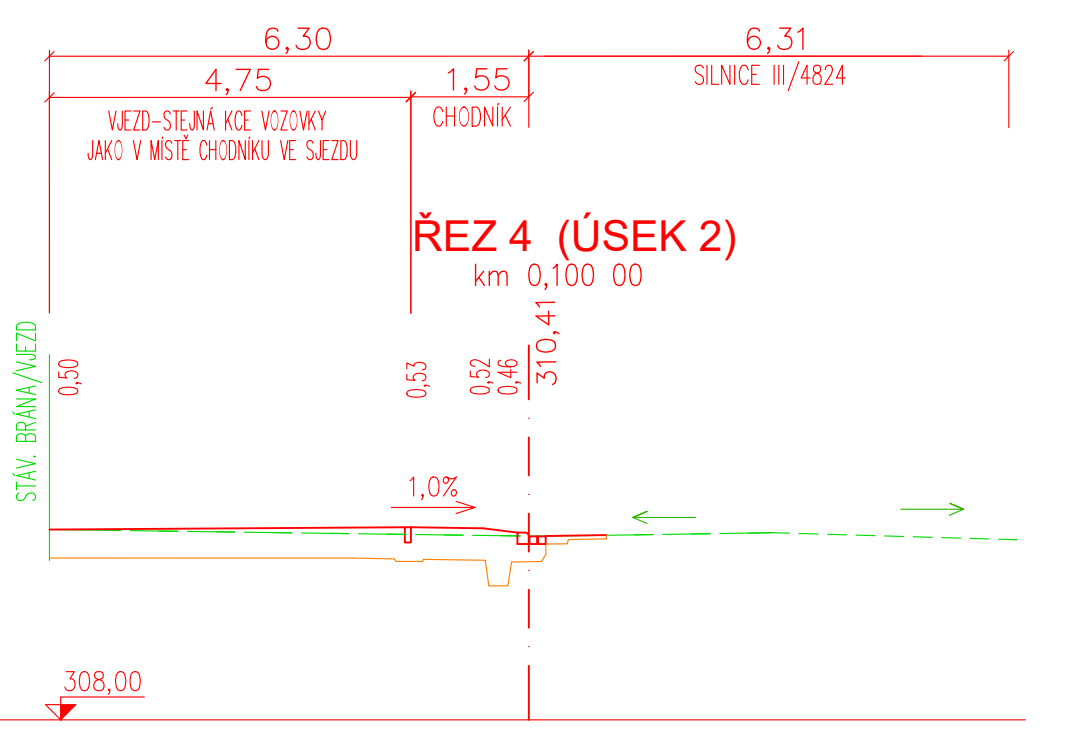
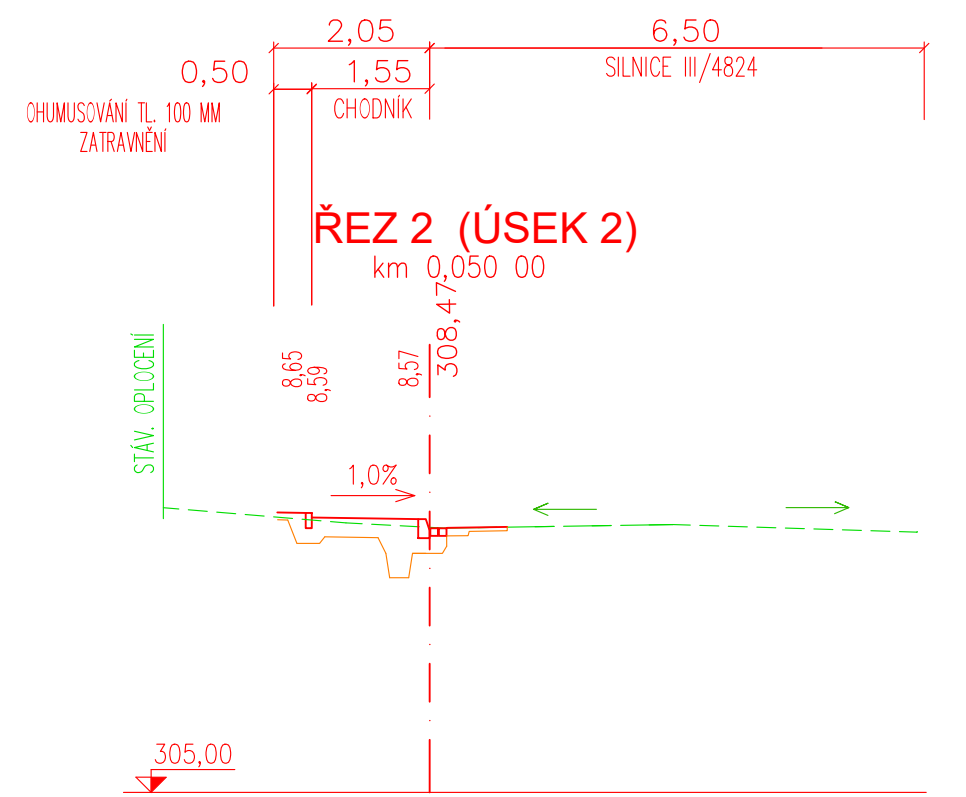
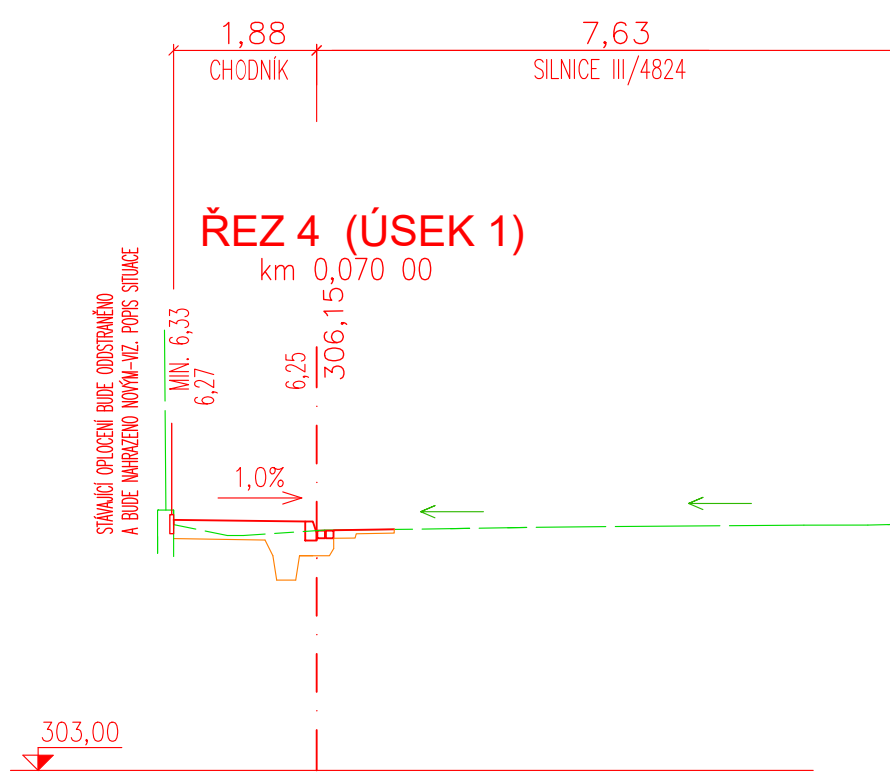
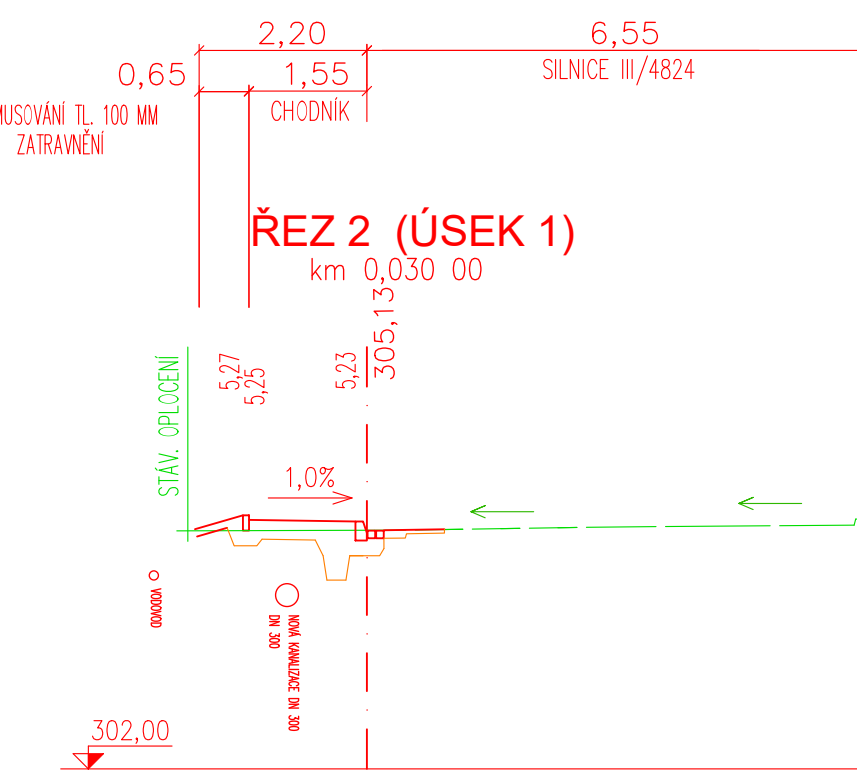
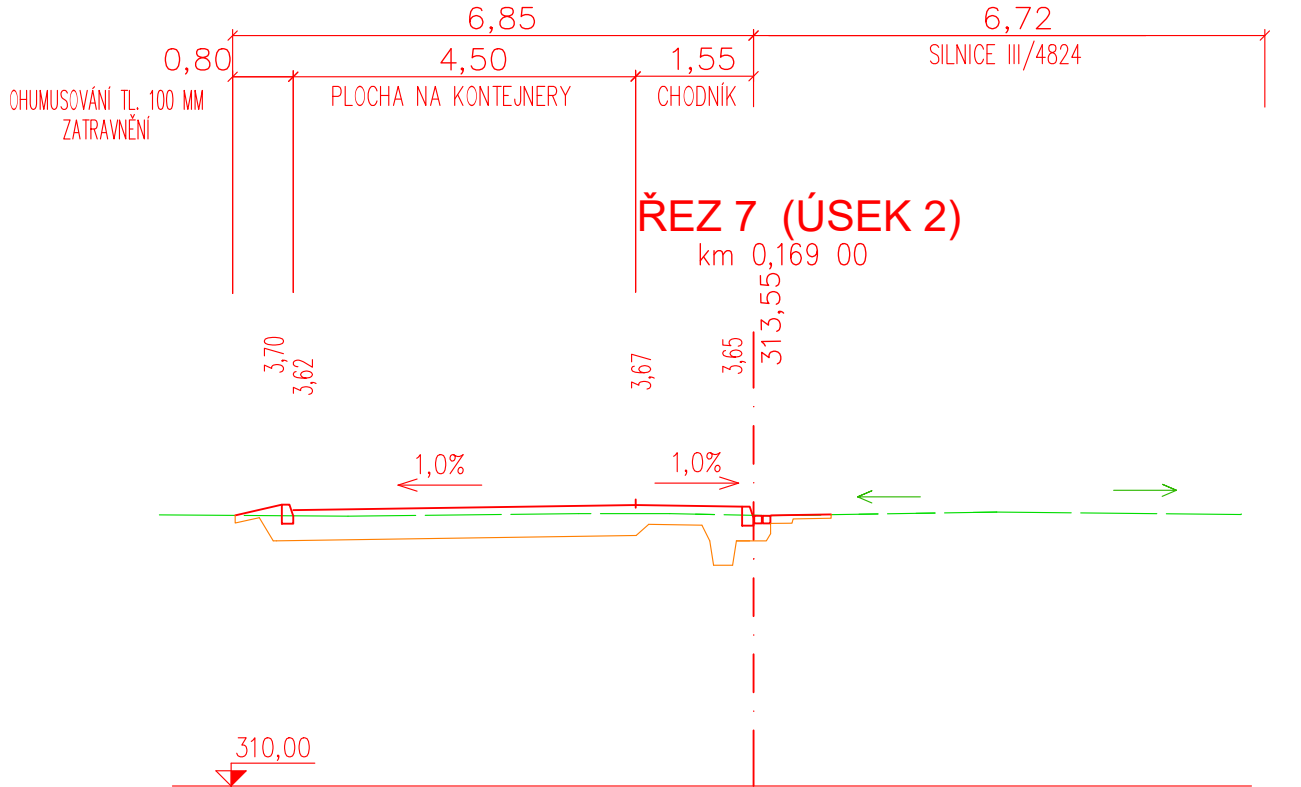
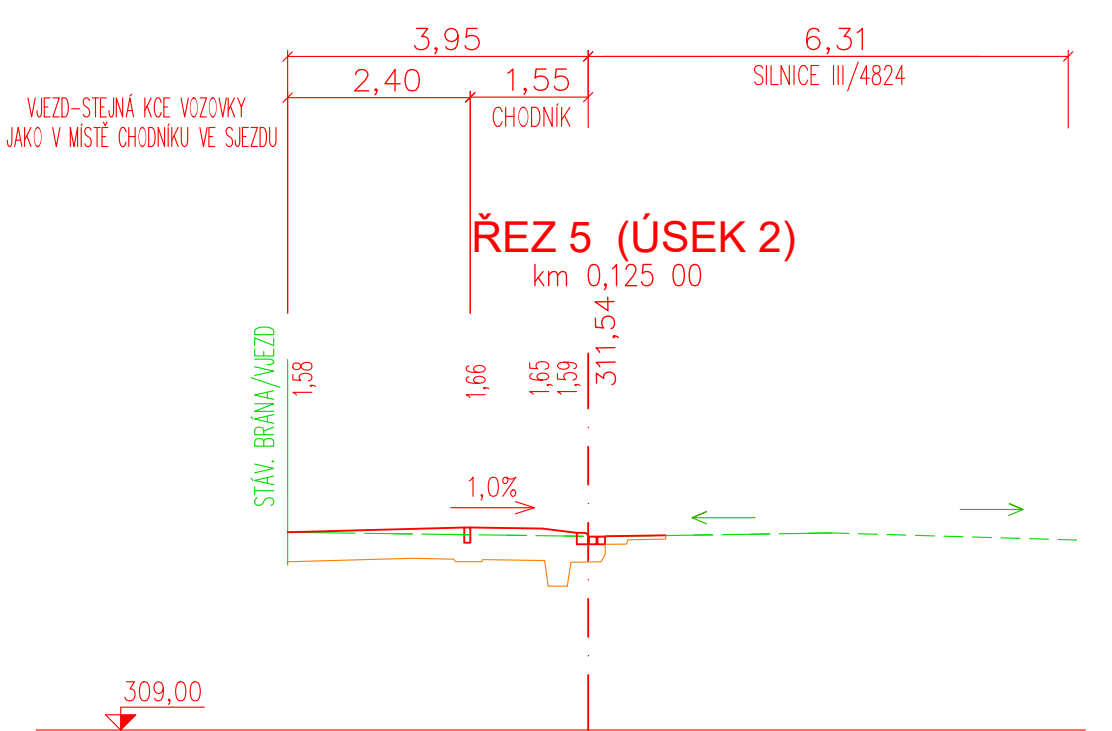
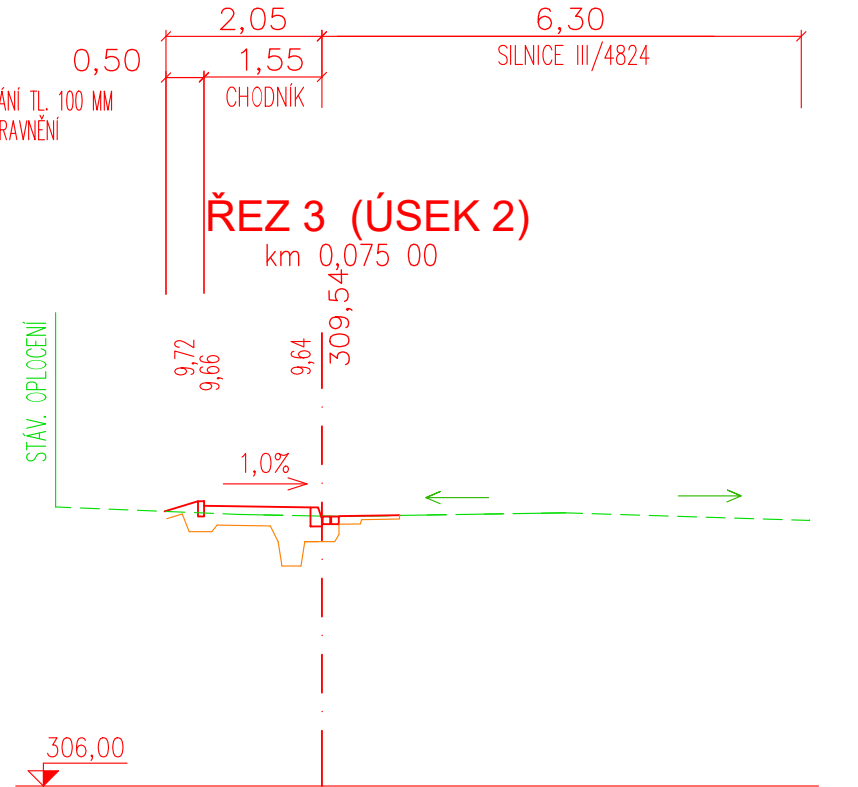
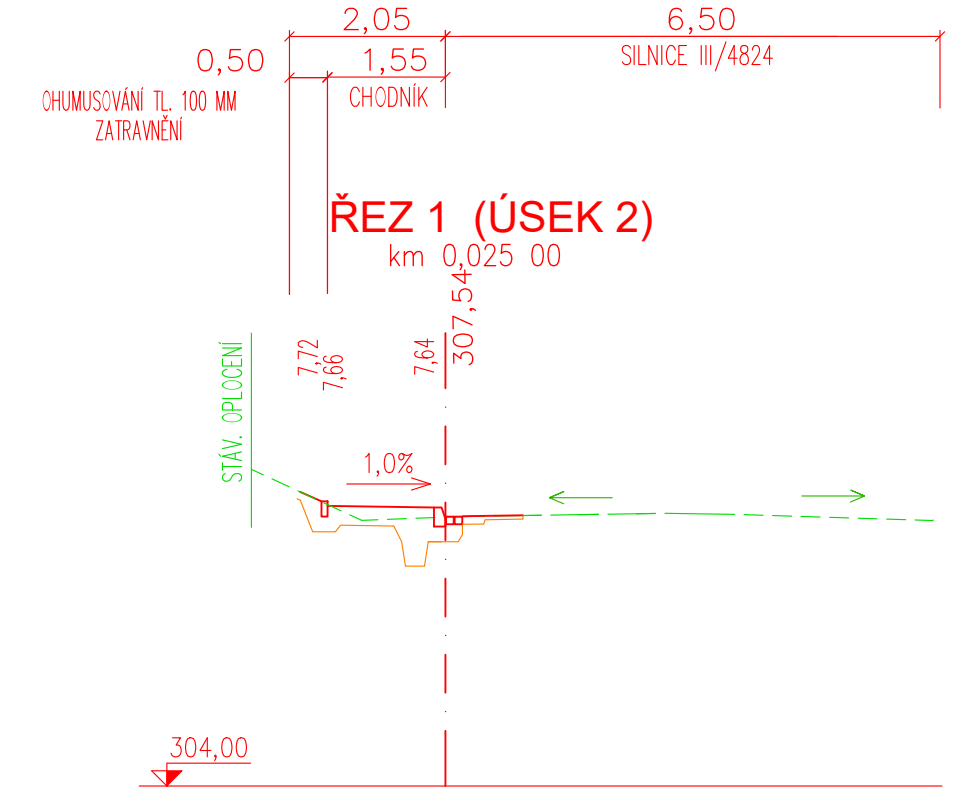


PŘÍČNÉ ŘEZY
1:100

ÚSEK 1



ÚSEK 2



POZNÁMKY			
PŘED ZAPOČETÍM ZEMNÍCH PRACÍ JE NUTNO VYTÝČIT VEŠKERÉ PODZEMNÍ SÍTĚ			
SÍTĚ NENÍ MOŽNO ODMĚŘOVAT Z TOHOTO VÝKRESU, BYLY VYNESENÝ POUZE INFORMATIVNĚ			
PŘESNÁ POLOHA SJEZDŮ MŮŽE BÝT UPRAVENA NA MÍSTĚ			
SOUPRAVNÝ SYSTÉM: ÚRSK			
VÝŠKOVÝ SYSTÉM: Balt p.v.			
VYPRACOVAL:	ZODP.PROJEKT:	KRESLIL:	VED.PROJEKCE
Bc. Petr Jaroš	Ing. Karel Kuchař	Bc. Petr Jaroš	Zuzana Kuchařová
KRAJ: Moravskoslezský		KAT. ÚZEMÍ: Věřkovice u Lubiny	
STAVEBNÍK: Město Kopřivnice		FORMÁT	3A4
AKCE: Chodník a autobusové zastávky v Lubině, Kopřivnici		DATUM	3/2023
		STUPEŇ	DUSP A DPS
		ZAKÁZK. ČÍSLO	
OBSAH:		MĚŘÍTKO:	ČÍSLO VÝKRESU
PŘÍČNÉ ŘEZY		1:100	D.1.1.2.d